








## Recorrido mixto

En el plano adjunto se propone una tercera ruta que podemos considerar mixta, que se centra más en el entorno del marjal, pero que permite visitar los puntos más destacados de ambos ríos, salvo sus desembocaduras. Esta opción cubre una longitud de unos 17 km.

Recorrido Mixto Marjal de Pago-Oliva y Ríos Bultans y Racons X Y			
	<b>3. Alto de la Muntanyeta</b>	752763	4307131
	<b>4. El Molino</b>	752951	4307734
	<b>5. Sant Pere</b>	753560	4308212
	<b>8. Observatorio de Aves</b>	756134	4306921
	<b>9. Manantial de Balza Sinou</b>	755470	4304758
	<b>10. Piezómetros de control</b>	754568	4305832
	<b>11. Ullal de Bultans</b>	753926	4306916

Las trazas en discontinuas, unen puntos del trayecto que no pueden realizarse en vehículo a motor.

