



Excursión 2. Fuente el Sapo-Molí L' Ombría

Esta excursión recorre una porción de la herencia de las primeras industrias papeleras que existieron y dieron ocupación a gran parte de la población de Banyeres de Mariola durante los siglos XVIII a XX. El primer punto característico de esta excursión, y desde donde se inicia la misma, es la Fuente el Sapo.

Tras refrescarnos en este concurrido caño de agua de la Fuente el Sapo, cruzaremos con mucho cuidado la carretera CV-795, descendiendo hacia el río Vinalopó por una senda zigzagueante y con cierta pendiente.

Después de recorrer unos 180 metros se rebasa una antigua acequia de mampostería, que conduce, en unos 50 metros, hasta un emblemático edificio denominado El Partidor.

Si nos detenemos unos segundos en este histórico lugar, levantando la vista al valle podremos contemplar en primer plano los cultivos aterrazados de cereales, que tanto frecuentan esta comarca del alto Vinalopó y se prolongan hasta la zona de Alcoy y, más al fondo, observaremos las estribaciones de la Sierra de Fontanella y la peña La Blasca.

El itinerario prosigue descendiendo la senda hasta cruzar el río Vinalopó a través de un puente de tubos de hormigón. Apenas superado el cauce tomamos una senda indicada a la izquierda que recorreremos hasta alcanzar un pintoresco salto de agua en el Azud del Molí L' Ombría.

Retrocedemos unos 80 metros y continuamos por un antiguo acequión paralelo al cauce del Vinalopó, que conducía el agua del Azud hasta las instalaciones del Molí L' Ombría.

Este azud y acequión es la infraestructura construida en 1779 para desviar agua desde el río Vinalopó y conducirla unos 700 metros aguas abajo, hasta las instalaciones del Molí



Fuente El Sapo


Este caño, aunque pequeño, está siempre repleto de visitantes guardando turno para llenar las garrafas que portan. A sus aguas se le atribuyen propiedades curativas.


Esta pequeña surgencia está relacionada con la formación geológica del Cretácico Inferior de la que forma parte la colina localizada en el borde sureste del casco urbano de Banyeres de Mariola. Dicha formación está compuesta por calizas detríticas y calcarenitas, de carácter permeable, entre las que se intercalan algunos tramos margosos, muy poco permeables. La lluvia que se


infiltra en los afloramientos permeables circula por éstos hasta encontrar algún tramo impermeable basal, circulando seguidamente por este contacto hasta aflorar a cota inferior, cuando dicho contacto alcanza la superficie del terreno, como sucede en los alrededores de la fuente.

La mencionada formación geológica en este sector tiene poca extensión. Por ello, el caudal de surgencia es pequeño, aunque continuo, porque las precipitaciones en la zona son abundantes y el agua subterránea se mueve con lentitud por la presencia de los tramos arcillosos citados.

PERMEABILIDAD ALTA

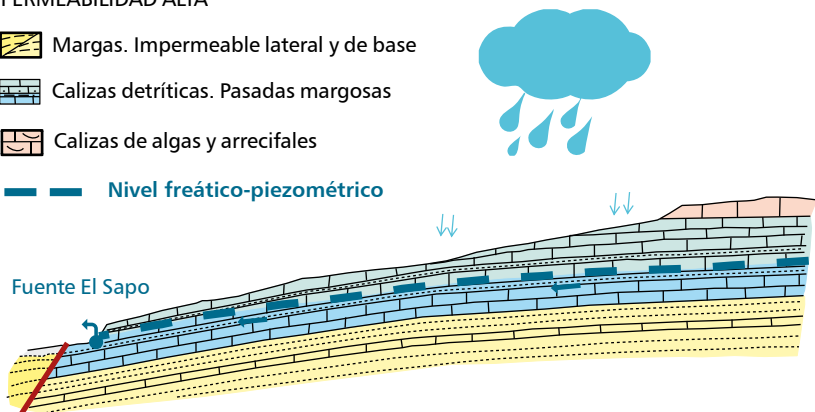
 Margas. Impermeable lateral y de base

 Calizas detríticas. Pasadas margosas

 Calizas de algas y arrecifales

 Nivel freático-piezométrico

Fuente El Sapo





El partididor

Aunque existen documentos en Comunidades de Regantes que lo citan en época de Jaime I, s. XIII, inicialmente no era más que un punto de distribución de aguas para los regantes a través de acequias.

Se ha de esperar a la Concordia de 1687, que celebraron las tres villas de Bocairent, Banyeres de Mariola y Biar (esta última en representación de sus pedanías en el valle de Benejama), en la que se dispone la construcción del Partidor, para que desde este edificio se regulara la distribución de las citadas aguas con el fin de que ninguna de las partes pudiera tener ni repartir más agua que la que le tocara, evitando así los inconvenientes que se seguían del modo tradicional mediante acequias.

La puerta de este edificio dispone de tres cerraduras, con tres llaves distintas, custodiadas por los representantes de los Sindicatos del Riego Mayor de Banyeres de Mariola, Valle de Benejama y Bocairent, de tal forma que no es posible acceder a su interior si no se emplean las tres llaves conjuntamente.

Desde 1911, anualmente a finales de marzo, representantes de cada uno de los Sindicatos se reúnen en el Partidor para supervisar su estado, y proceder a su limpieza. Cuentan los pedáneos que hubo momentos de mucha tensión entre los sindicatos ya que fraudulentamente se manipulaban las acequias para llevarse más cantidad de agua. Esto provocó que para estos encuentros los regantes se hicieran acompañar de otros compañeros armados con escopetas, y más de una vez acabarían a perdigonazos.

Dentro del Partidor el agua se divide en dos acequias, una para las comunidades de regantes de Banyeres de Mariola y Bocairent, y otra para la del Valle de Benejama.

Esta última, transcurridos unas decenas de metros, es devuelta al río para más adelante captarla en pleno cauce mediante el Azud del Vinalopó. Señalar que el Valle de Benejama, mediante privilegio concedido por Juan II de Aragón, dispone de dos tejas más de derechos de agua para beber las caballerías. (Una teja es aproximadamente un litro por segundo)

L' Ombría, conservando la suficiente altura para, en su caída, hacer girar las ruedas del molino papelero.


El antiguo acequión llega a cubrirse por completo de unos enormes fresnos, que lo configuran como un auténtico túnel en el que apenas se filtra la luz. Estos fresnos, exclusivos en tan bajas latitudes, han otorgado a este lugar el privilegio de haber sido declarado Microreserva de la Flora en el año 2003.

Tras recorrer unos 450 metros de este acequión alcanzamos una zona de acampada, perfectamente acondicionada, y a unos 250 metros de estas instalaciones se llega al edificio del Molí L' Ombría.

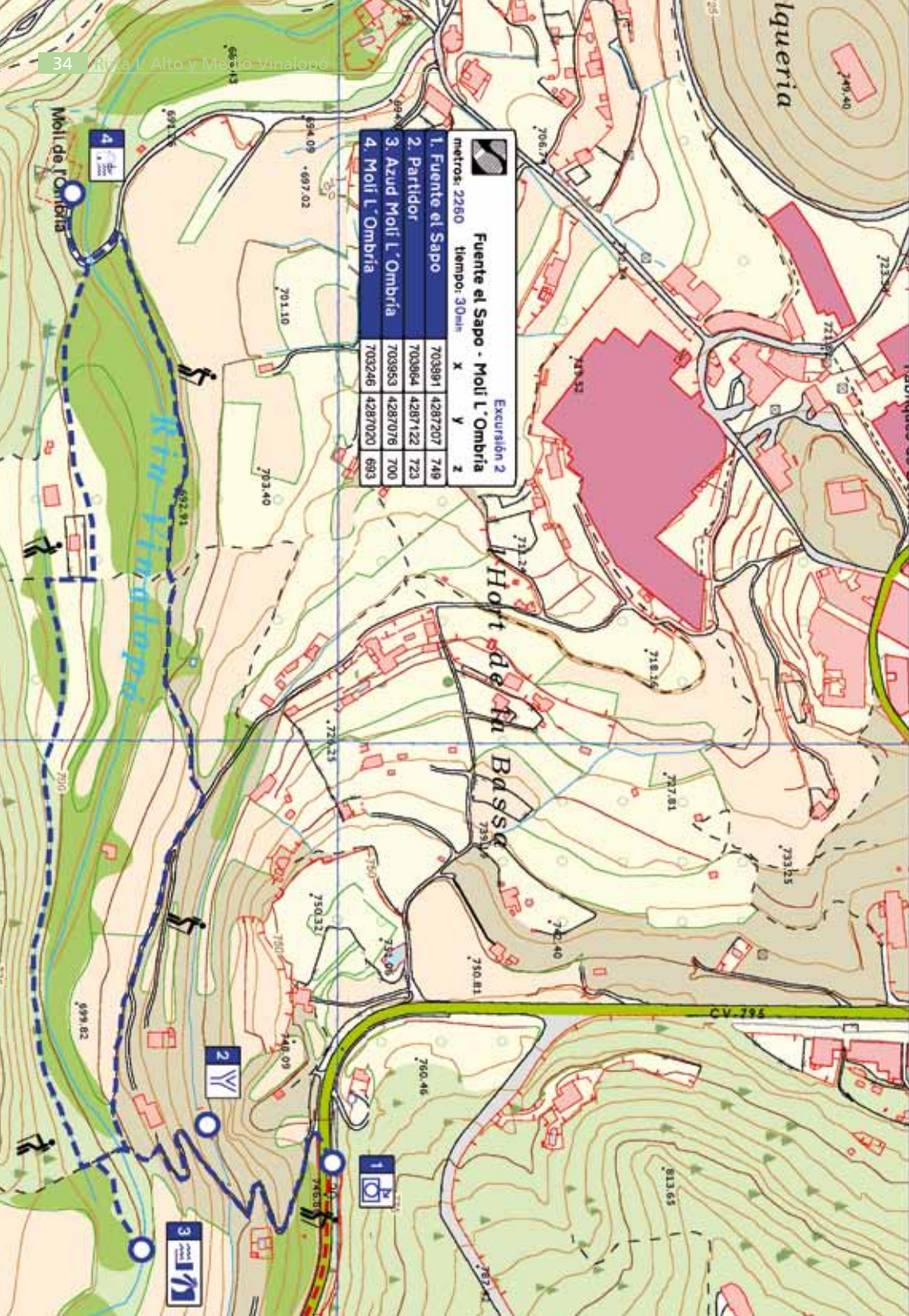
En el entorno de esta vieja construcción se pueden observar algunas surgencias acondicionadas a modo de caños y pequeñas balsas.

Desde esta antigua nave en restauración cruzamos al otro lado del cauce por un puente de madera y avanzaremos junto al mismo unas decenas de metros hasta descubrir dos saltos de agua originados por los azudes construidos para servir de infraestructura a los Molinos de este tramo del río. En este corto recorrido se pueden apreciar, y más especialmente a finales del verano, unos saúcos.

Tras contemplar estos saltos de agua reanudamos el periplo aguas arriba del cauce del Vinalopó, pero por el margen contrario a la marcha inicial. Se recorrerá una senda perfectamente definida y señalizada con carteles, hasta alcanzar de nuevo la zona del Partidor por donde subiremos hasta la Fuente el Sapo para continuar con la ruta.



		Excursión 2	
		X	Y
metros: 2260			
tiempo: 30min			
1. Fuente el Sapo	703991	4287207	749
2. Partidor	703864	4287122	723
3. Azud Molle L' Ombria	703953	4287076	700
4. Molle L' Ombria	703246	4287020	693



Molí L' Ombría (S XVIII)

Es el primer molino papelerero establecido en el término municipal de Bañeres, de los nueve que funcionaron en esta zona del Alto Vinalopó. Fue mandado construir por el escribano de Bañeres, Laureano Ballester y Garrigas, en el año 1779.

Tras desviar el agua en su azud, que se ha visitado unos 700 metros aguas arriba, el agua era conducida hasta estas instalaciones con la suficiente altura para poder mover unas ruedas hidráulicas de unos 7 metros de diámetro y uno de ancho. Esta rueda accionaba los mazos y martinets para acabar machacando la materia prima del papel, constituida principalmente por trapos viejos de lino, cáñamo y algodón.

A mediados del siglo XIX se le anexiona un molino harinero. Permanece activo hasta finales del siglo XIX con la fabricación de papel de fumar de gran calidad y exportación, y papel timbrado. A partir de entonces, se reconvierte en fábrica de licores, y se le incorporan turbinas para suministro de energía eléctrica a otros molinos en activo.



EXCURSIÓN 2 FUENTE EL SAPO- MOLÍ L' OMBRÍA

TIEMPO Y DISTANCIA

